

Záměr obce prodat

Obec Zaječice

Č.j. 32/2020

Zaječice , dne 25.5.2020

Obec Zaječice **zveřejňuje** ve smyslu ustanovení § 39 odst. 1 zákona č. 128/2000 Sb., o obcích (obecní zřízení), ve znění pozdějších předpisů,

Z Á M Ě R

PRODAT

pozemek parcelní číslo 1114/4 v katastrálním území Zaječice u Chrudimi o výměře: 71 m².,
druh pozemku: *zahrada*

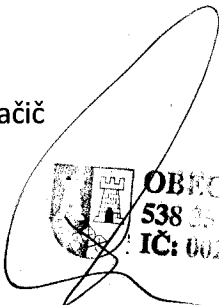

pozemek parcelní číslo 1114/3

v katastrálním území Zaječice u Chrudimi o výměře cca: 30 m²., druh pozemku: *zahrada*

- Přílohou tohoto záměru je výtisk části katastrální mapy s vyznačením zde uvedeného pozemku.
- Bližší informace lze získat u starosty obce , tel: 724 179 928, email: zajecice@tiscali.cz
- Tento záměr byl schválen Radou obce Zaječice usnesením 32/2020.

Robert Pavlačič

Starosta



OBEC ZAJEČICE
538 35 ZAJEČICE 4
IČ: 00271233

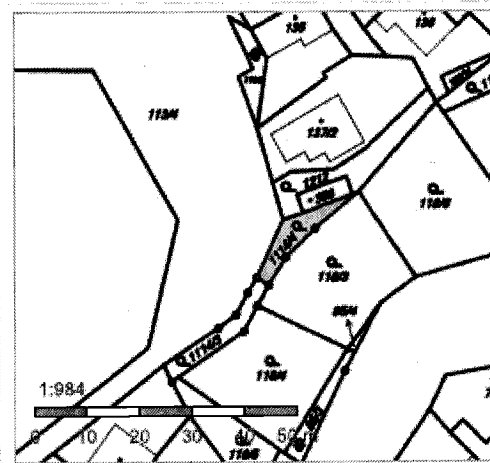
VYVĚŠENO: 26.5.2020

SEJMUTO:


OBECNÍ ÚŘAD
538 35 ZAJEČICE 4

Informace o pozemku

Parcelní číslo:	<u>1114/4</u>
Obec:	<u>Zaječice [572578]</u>
Katastrální území:	<u>Zaječice u Chrudimi [790362]</u>
Číslo LV:	<u>10001</u>
Výměra [m ²]:	71
Typ parcely:	Parcela katastru nemovitostí
Mapový list:	KMD
Určení výměry:	Graficky nebo v digitalizované mapě
Druh pozemku:	zahrada



Vlastníci, jiní oprávnění

Vlastnické právo

Podíl

Obec Zaječice, č. p. 4, 53835 Zaječice

Způsob ochrany nemovitosti

Název

zemědělský půdní fond

Seznam BPEJ

BPEJ Výměra

35800 71

Omezení vlastnického práva

Nejsou evidována žádná omezení.

Jiné zápisy

Nejsou evidovány žádné jiné zápisy.

Řízení, v rámci kterých byl k nemovitosti zapsán cenový údaj

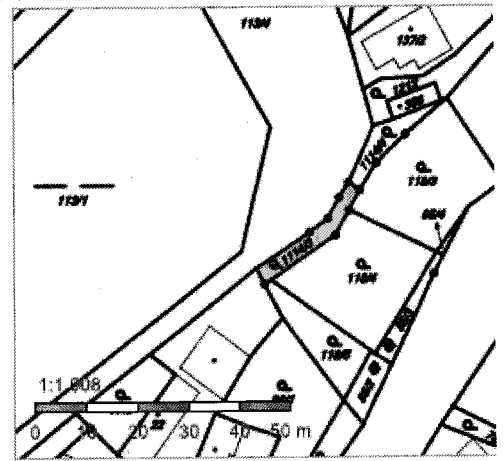
Více informací k cenovým údajům naleznete v aplikaci.

Nemovitost je v územním obvodu, kde státní správu katastru nemovitostí ČR vykonává [Katastrální úřad pro Pardubický kraj, Katastrální pracoviště Chrudim](#).

Zobrazené údaje mají informativní charakter. Platnost k 25.05.2020 07:00:00.

Informace o pozemku

Parcelní číslo: 1114/3~~Ž~~
 Obec: Zaječice [572578]~~Ž~~
 Katastrální území: Zaječice u Chrudimi [790362]
 Číslo LV: 10001
 Výměra [m²]: 104
 Typ parcely: Parcela katastru nemovitostí
 Mapový list: KMD
 Určení výměry: Graficky nebo v digitalizované mapě
 Druh pozemku: zahrada



Vlastníci, jiní oprávnění

Vlastnické právo

Podíl

Obec Zaječice, č. p. 4, 53835 Zaječice

Způsob ochrany nemovitosti

Název

zemědělský půdní fond

Seznam BPEJ

BPEJ	Výměra
<u>35800Ž</u>	104

Omezení vlastnického práva

Nejsou evidována žádná omezení.

Jiné zápisy

Nejsou evidovány žádné jiné zápisy.

Řízení, v rámci kterých byl k nemovitosti zapsán cenový údaj

Více informací k cenovým údajům naleznete v aplikaci.

Nemovitost je v územním obvodu, kde státní správu katastru nemovitostí ČR vykonává [Katastrální úřad pro Pardubický kraj, Katastrální pracoviště Chrudim~~Ž~~](#)

Zobrazené údaje mají informativní charakter. Platnost k 25.05.2020 07:00:00.

© 2004 - 2020 [Český úřad zeměměřický a katastrální~~Ž~~](#), Pod sídlištěm 1800/9, Kobylisy, 18211 Praha 8~~Ž~~
 Podání určená katastrálními úřady a pracovišti zasílejte přímo na jejich e-mail adresu~~Ž~~.

Verze aplikace: 5.6.2 build 0