

Záměr obce prodat

Obec Zaječice

Č.j. 17/2023

Zaječice , dne 11.10.2023

Obec Zaječice **zveřejňuje** ve smyslu ustanovení § 39 odst. 1 zákona č. 128/2000 Sb., o obcích (obecní zřízení), ve znění pozdějších předpisů,

Z Á M Ě R


PRODAT

pozemek parcelní číslo 1114/3 v katastrálním území Zaječice u Chrudimi o výměře: 88 m².,
druh pozemku: *zahrada*

pozemek parcelní číslo 113/4

v katastrálním území Zaječice u Chrudimi o výměře cca 58 m²., druh pozemku: *zahrada*

- Přílohou tohoto záměru je výtisk části katastrální mapy s vyznačením zde uvedeného pozemku.
- Bližší informace lze získat u starosty obce , tel: 724 179 928, email: zajecice@tiscali.cz
- Tento záměr byl schválen Radou obce Zaječice usnesením 17/2023.

 **OBEC ZAJEČICE**
538 35 ZAJEČICE 4
IČ: 00271233
Robert Pavlačík, MBA
Starosta

VYVĚŠENO: 11.10.2023

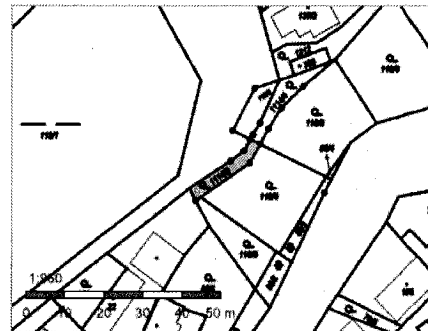
SEJMUTO:



OBECNÍ ÚŘAD
538 35 ZAJEČICE 4

Informace o pozemku

Parcelní číslo: 1114/3
Obec: Zaječice [572578]
Katastrální území: Zaječice u Chrudimi [790362]
Číslo LV: 10001
Výměra [m²]: 88
Typ parcely: Parcela katastru nemovitostí
Mapový list: KMD
Určení výměry: Graficky nebo v digitalizované mapě
Druh pozemku: zahrada



Vlastníci, jiní oprávnění

Vlastnické právo
Obec Zaječice, č. p. 4, 53835 Zaječice

Podíl

Způsob ochrany nemovitosti

Název
zemědělský půdní fond

Seznam BPEJ

BPEJ	Výměra
35800	88

Omezení vlastnického práva

Nejsou evidována žádná omezení.

Jiné zápisy

Nejsou evidovány žádné jiné zápisy.

Řízení, v rámci kterých byl k nemovitosti zapsán cenový údaj

Nemovitost je v územním obvodu, kde státní správu katastru nemovitostí ČR vykonává [Katastrální úřad pro Pardubický kraj, Katastrální pracoviště Chrudim](#)

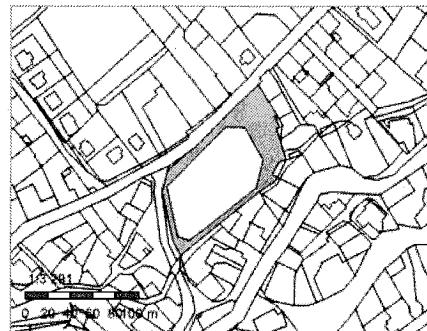
Zobrazené údaje mají informativní charakter. Platnost dat k 11.10.2023 15:00.



OBECNÍ ÚŘAD
538 35 ZAJEČICE 4

Informace o pozemku

Parcelní číslo:	113/4
Obec:	Zaječice [572578]
Katastrální území:	Zaječice u Chrudimi [790362]
Číslo LV:	10001
Výměra [m ²]:	3315
Typ parcely:	Parcela katastru nemovitostí
Mapový list:	KMD
Určení výměry:	Graficky nebo v digitalizované mapě
Způsob využití:	jiná plocha
Druh pozemku:	ostatní plocha



Vlastníci, jiní oprávnění

Vlastnické právo	Podíl
Obec Zaječice, č. p. 4, 53835 Zaječice	

Způsob ochrany nemovitosti

Nejsou evidovány žádné způsoby ochrany.

Seznam BPEJ

Parcela nemá evidované BPEJ.

Omezení vlastnického práva

Typ
Věcné břemeno (podle listiny)

Jiné zápisy

Nejsou evidovány žádné jiné zápisy.

* Řízení, v rámci kterých byl k nemovitosti zapsán cenový údaj

Nemovitost je v územním obvodu, kde státní správu katastru nemovitostí ČR vykonává [Katastrální úřad pro Pardubický kraj, Katastrální pracoviště Chrudim](#)

Zobrazené údaje mají informativní charakter. Platnost dat k 11.10.2023 15:00.



