

Záměr obce prodat

Obec Zaječice

Č.j. 36/2024

Zaječice , dne 21.10.2024

Obec Zaječice **zveřejňuje** ve smyslu ustanovení § 39 odst. 1 zákona č. 128/2000 Sb., o obcích (obecní zřízení), ve znění pozdějších předpisů,

Z Á M Ě R

PRODAT

pozemek parcelní číslo 366/31 v katastrálním území Zaječice u Chrudimi o výměře: 55 m2.,
druh pozemku: *ostatní plocha*

- Přílohou tohoto záměru je výtisk části katastrální mapy s vyznačením zde uvedeného pozemku.
- Bližší informace lze získat u starosty obce , tel: 724 179 928, email: zajecice@tiscali.cz
- Tento záměr byl schválen Radou obce Zaječice usnesením 36/2024.

Robert Pavlačič MBA



OBEC ZAJEČICE
538 35 ZAJEČICE 4
IČ: 00271233

Starosta

VYVĚŠENO: 29.10.2024

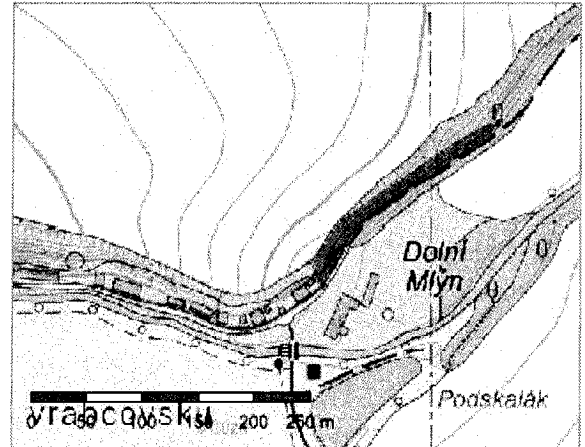
SEJMUTO:



OBECNÍ ÚŘAD
538 35 ZAJEČICE 4

Informace o pozemku

Parcelní číslo:	366/1
Obec:	Zaječice [572578]
Katastrální území:	Zaječice u Chrudimi [790362]
Číslo LV:	10001
Výměra [m ²]:	3693
Typ parcely:	Parcela katastru nemovitostí
Mapový list:	KMD
Určení výměry:	Graficky nebo v digitalizované mapě
Způsob využití:	neplodná půda
Druh pozemku:	ostatní plocha



Vlastníci, jiní oprávnění

Vlastnické právo

Podíl

Obec Zaječice, č. p. 4, 53835 Zaječice

Způsob ochrany nemovitosti

Nejsou evidovány žádné způsoby ochrany.

Seznam BPEJ

Parcela nemá evidované BPEJ.

Omezení vlastnického práva

Typ

Věcné břemeno (podle listiny)

Věcné břemeno ve prospěch nemovitosti neevidované v katastru

Jiné zápisy

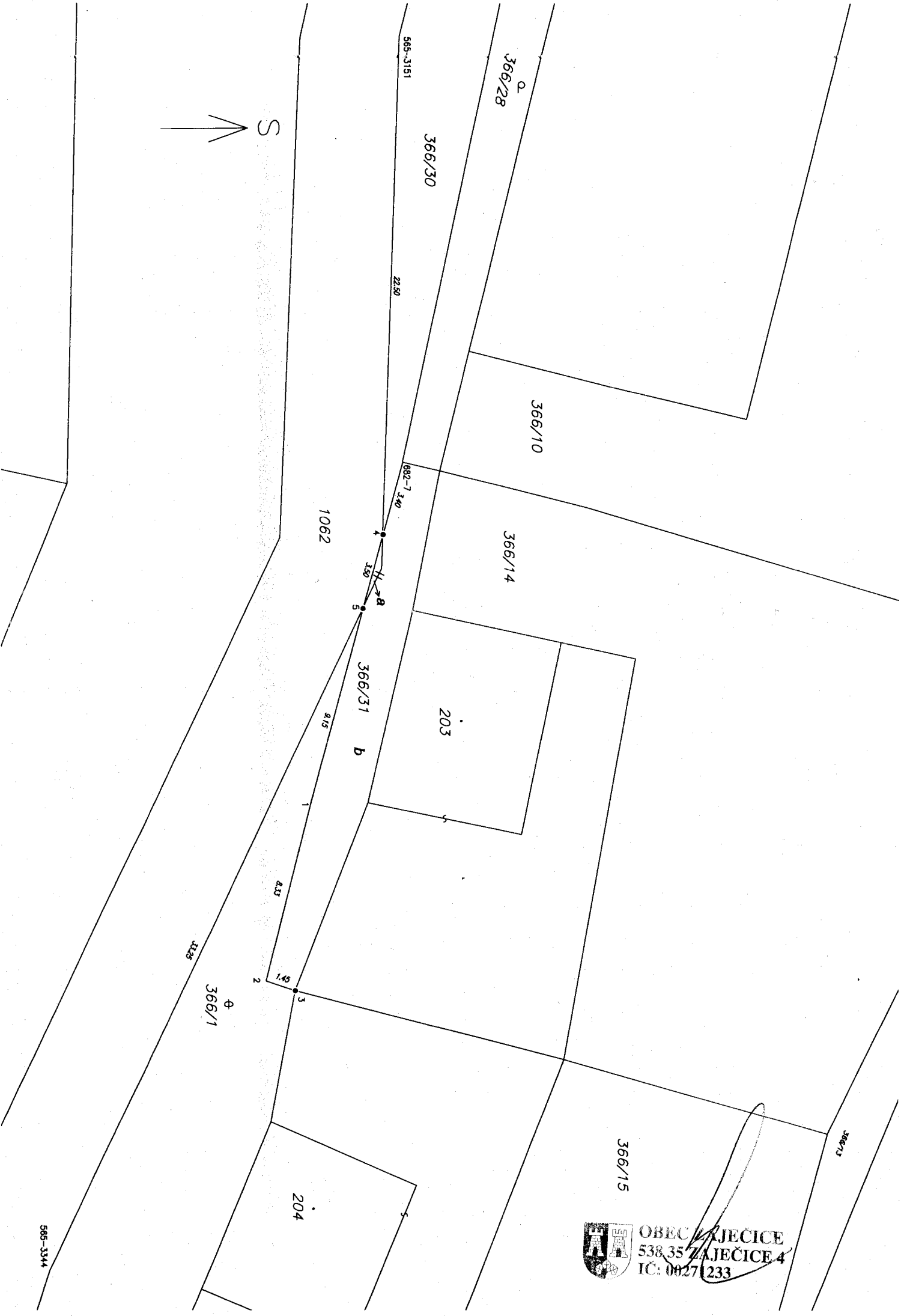
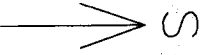
Nejsou evidovány žádné jiné zápisy.

☞ Řízení, v rámci kterých byl k nemovitosti zapsán cenový údaj (celkem 0)

Nemovitost je v územním obvodu, kde státní správu katastru nemovitostí ČR vykonává [Katastrální úřad pro Pardubický kraj, Katastrální pracoviště Chrudim](#)

Zobrazené údaje mají informativní charakter. Platnost dat k 21.10.2024 13:00.

OBEC ZAJEČICE
538 35 ZAJEČICE 4
IČ: 00271233



OBEC ZAJEČICE
538 35 ZAJEČICE 4
IČ: 00271233